





J.nr. 17-175-003

### Oversigtskort 1:25000

© Geodatastyrelsen

Ejendom	Ejer	Areal før	Areal efter
 Matr.nr 69u m.fl. Lendum By, Lendum Tislumvej 556	Asbjørn Holst Nielsen Tislumvej 556, Lendum, 9870 Sindal	85,95ha	85,95ha
 Matr.nr 63c m.fl. Lendum By, Lendum Kringelmosevej 67	Asbjørn Holst Nielsen Tislumvej 556, Lendum, 9870 Sindal	141,03ha	141,03ha
 Matr.nr 12a m.fl. Alborggård, Torslev Søholtvej 49	Asbjørn Holst Nielsen Tislumvej 556, Lendum, 9870 Sindal	144,10ha	144,10ha
 Matr.nr 7v m.fl. Vangkær, Torslev Søholtvej 18	Asbjørn Holst Nielsen Tislumvej 556, Lendum, 9870 Sindal	113,98ha	113,98ha

Udfærdiget d. 20. april 2017  
i anledning af ejendomssalg

