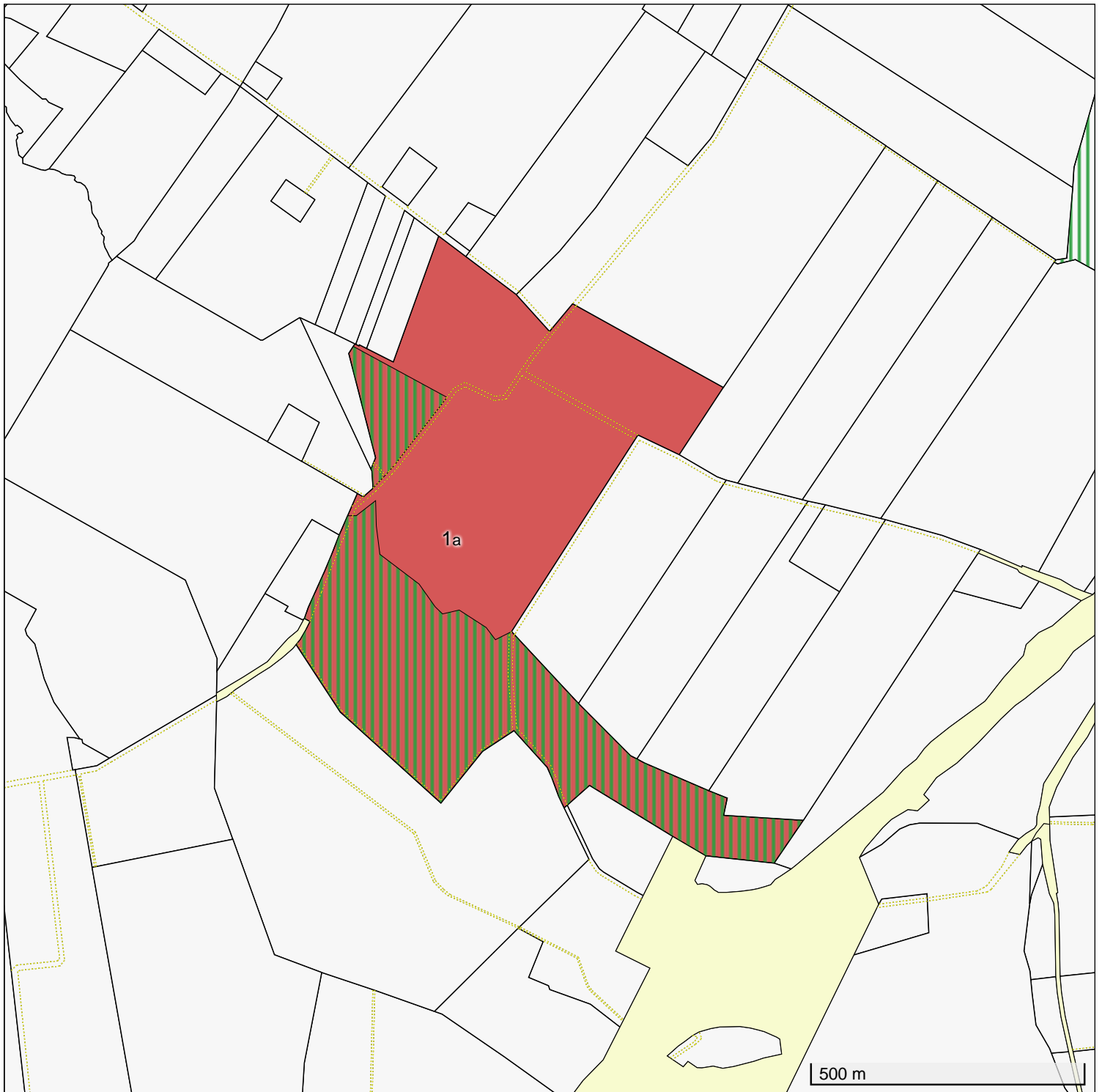


# Ejendomskort

Kopi af ejendommens matrikeloplysninger ajourført indtil:

27-10-2017

Kommune	Rebild		
Kommunekode	840	Antal matrikler	2
Ejendomsnummer	5002	Samlet matrikelareal (m <sup>2</sup> )	462.456



Matrikeldata © SDFE, kortservice © Viamap ApS


## Ejendomskort

Signaturforklaring:

 Ejendommen

 Fredskov

 Udskilt vej

 Strandbeskyttelse/Klitfredning

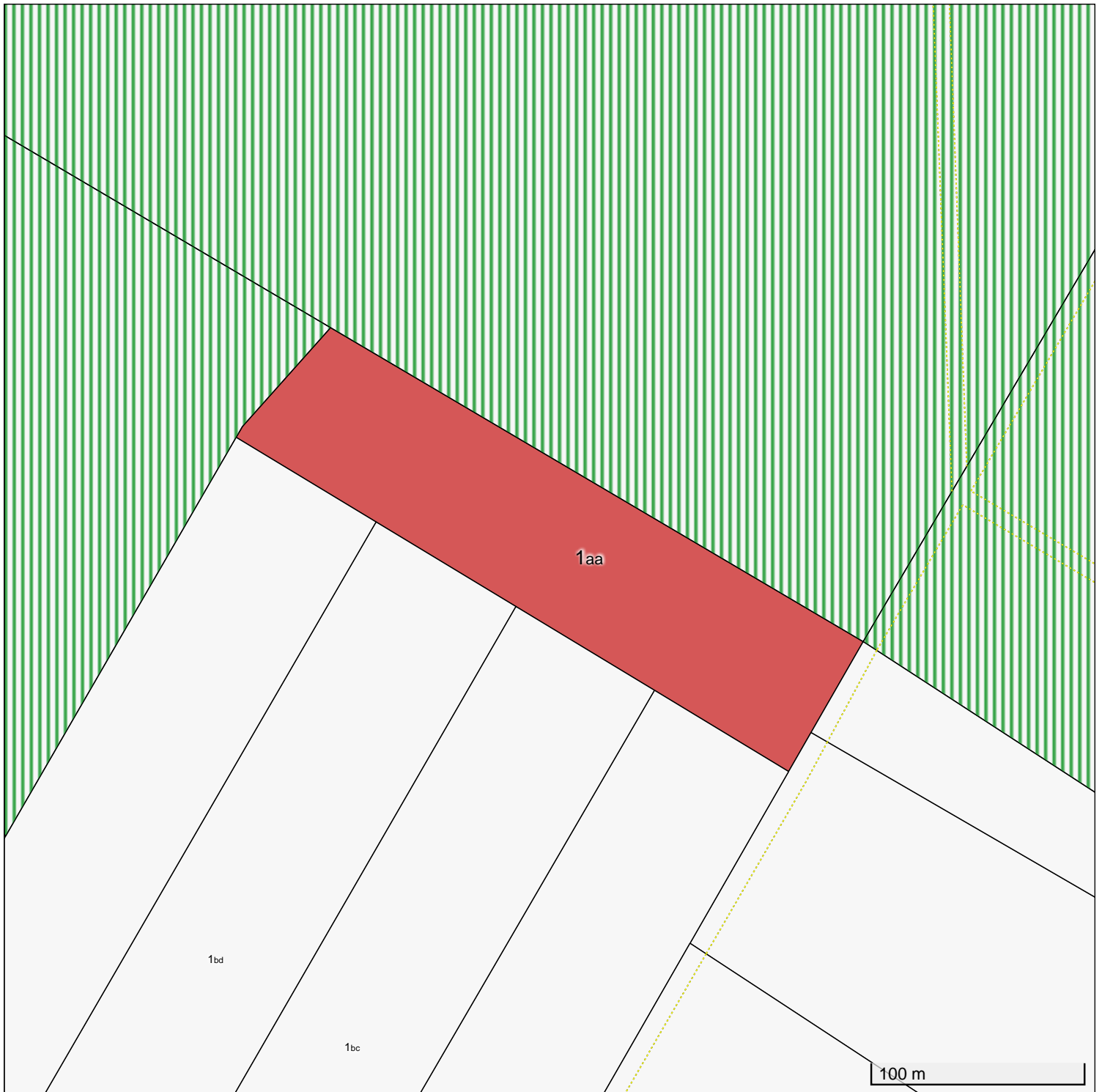
 Optaget vej/sti

# Ejendomskort

Kopi af ejendommens matrikeloplysninger ajourført indtil:

27-10-2017

Kommune	Rebild		
Kommunekode	840	Antal matrikler	2
Ejendomsnummer	5002	Samlet matrikelareal (m <sup>2</sup> )	462.456



Matrikeldata © SDFE, kortservice © Viamap ApS

## Ejendomskort


Signaturforklaring:

 Ejendommen

 Udskilt vej

 Optaget vej/sti

 Fredskov

 Strandbeskyttelse/Klitfredning

## Ejendomskort

Kopi af ejendommens matrikeloplysninger ajourført indtil:

27-10-2017

Kommune	Rebild		
Kommunekode	840	Antal matrikler	2
Ejendomsnummer	5002	Samlet matrikelareal (m <sup>2</sup> )	462.456

Ejerlav: Albæk Hgd., Suldrup (611051)

Matrikelnummer	Samlet areal i m <sup>2</sup>	Journalnummer	Ændringsdato
1a	440.391	U2010-59172	05-08-2010
	Øvrige registreringer: <ul style="list-style-type: none"><li>- 13.481 m<sup>2</sup> Vejareal</li><li>- 197.000 m<sup>2</sup> Fredskov</li><li>- Eventuel tilbagebetalingspligt af tilskud efter stormfald udbetalt d. 13-03-2008. Ophør: d. 13-03-2023. Skov og naturstyrelsens journalnummer: sns-095-01600</li></ul>		
1aa	22.065	U1994/03686	30-08-1994

**Jordforurening:** Se under "Matrikler" eller "Rapporter" i Ejendomsdata på [www.e-nettet.dk](http://www.e-nettet.dk)

**Vandarealer:** Se under Arealinformation på [www.miljoportal.dk](http://www.miljoportal.dk) eller kontakt kommunen