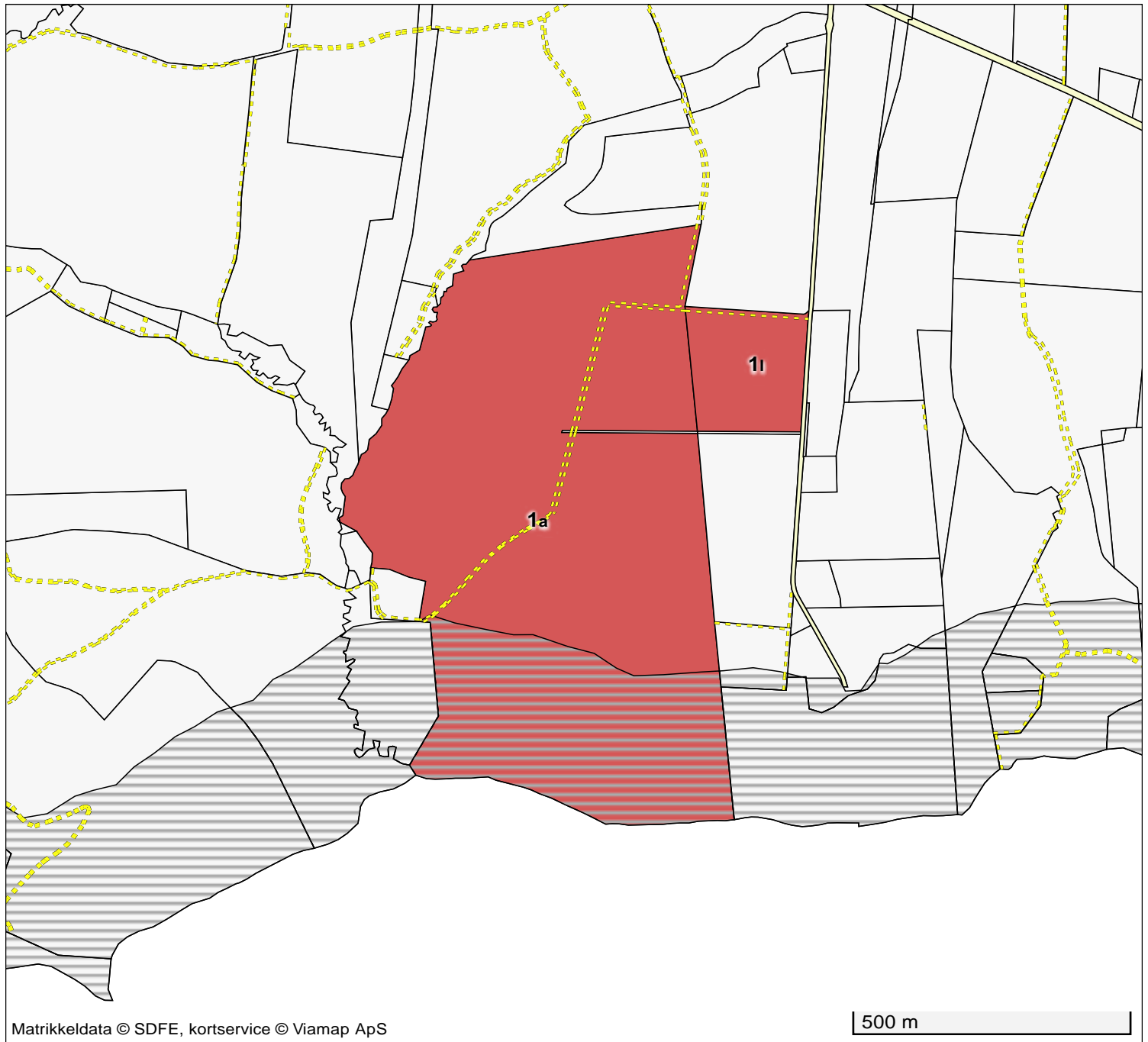


Ejendomskort

Kopi af ejendommens matrikeloplysninger ajourført indtil:

02-05-2019



Kommune	Mariagerfjord		
Kommunekode	846	Antal matrikler	2
Ejendomsnummer	319	Samlet matrikelareal (m ²)	677.373



Ejendomskort

Signaturforklaring:

-  Ejendommen
-  Fredskov

-  Udskilt vej
-  Strandbeskyttelse/Klitfredning

-  Optaget vej/sti

Ejendomskort

Kopi af ejendommens matrikeloplysninger ajourført indtil:

02-05-2019

Kommune	Mariagerfjord		
Kommunekode	846	Antal matrikler	2
Ejendomsnummer	319	Samlet matrikelareal (m ²)	677.373

Ejerlav: Bramslev By, Valsgård (641451)

Matrikelnummer	Samlet areal i m ²	Journalnummer	Ændringsdato
1a	624.650	U2002/00199	28-08-2003
	Øvrige registreringer: - 8.110 m ² Vejareal - 170.880 m ² Strandbeskyttelse		
1l	52.723	U1990/55877	27-02-1991
	Øvrige registreringer: - 2.137 m ² Vejareal		

Jordforurening: Se under "Matrikler" eller "Rapporter" i Ejendomsdata på www.e-nettet.dk

Vandarealer: Se under Arealinformation på www.miljoportal.dk eller kontakt kommunen