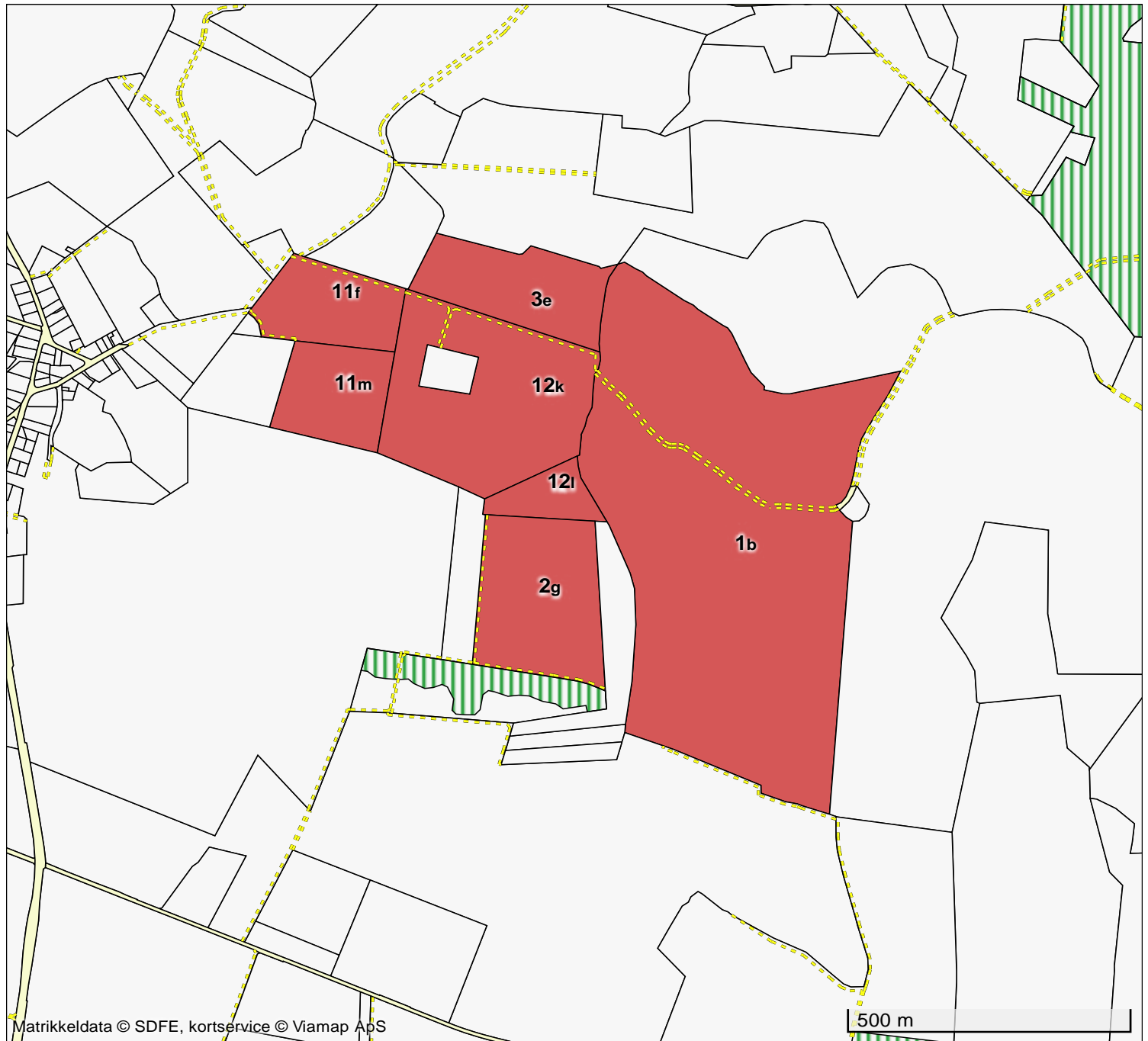


# Ejendomskort

Kopi af ejendommens matrikeloplysninger ajourført indtil:

30-09-2019


|                |             |  |         |
|----------------|-------------|--|---------|
| Kommune        | Brønderslev |  |         |
| Kommunekode    | 810         | Antal matrikler                        | 7       |
| Ejendomsnummer | 5691        | Samlet matrikelareal (m <sup>2</sup> ) | 727.537 |




## Ejendomskort

Signaturforklaring:

 Ejendommen

 Fredskov

 Udskilt vej

 Strandbeskyttelse/Klitfredning

 Optaget vej/sti

## Ejendomskort

Kopi af ejendommens matrikeloplysninger ajourført indtil:

30-09-2019

|                |             |  |         |
|----------------|-------------|--|---------|
| Kommune        | Brønderslev |  |         |
| Kommunekode    | 810         | Antal matrikler                        | 7       |
| Ejendomsnummer | 5691        | Samlet matrikelareal (m <sup>2</sup> ) | 727.537 |

Ejerlav: Sterup By, Jerslev (560560)

| Matrikelnummer | Samlet areal i m <sup>2</sup>                             | Journalnummer | Ændringsdato |
|----------------|---|---------------|--------------|
| 11f            | 38.763  | U1995/05137   | 21-09-1995   |
|                | Øvrige registreringer:<br>- 2.240 m <sup>2</sup> Vejareal |               |              |
| 11m            | 38.270  | U1973/10702   | 20-06-1973   |
| 12k            | 111.867   | U2005/08348   | 29-07-2005   |
|                | Øvrige registreringer:<br>- 3.700 m <sup>2</sup> Vejareal |               |              |
| 12l            | 16.600  | U1973/10702   | 20-06-1973   |
| 2g             | 71.600  | U1973/10702   | 20-06-1973   |
|                | Øvrige registreringer:<br>- 2.050 m <sup>2</sup> Vejareal |               |              |
| 3e             | 53.119  | U1995/05314   | 04-09-1995   |

Ejerlav: Tveden Gde., Jerslev (560563)

| Matrikelnummer | Samlet areal i m <sup>2</sup>                             | Journalnummer | Ændringsdato |
|----------------|---|---------------|--------------|
| 1b             | 397.318   | U2001/09096   | 22-11-2001   |
|                | Øvrige registreringer:<br>- 4.150 m <sup>2</sup> Vejareal |               |              |

**Jordforurening:** Se under "Matrikler" eller "Rapporter" i Ejendomsdata på [www.e-nettet.dk](http://www.e-nettet.dk)

**Vandarealer:** Se under Arealinformation på [www.miljoportal.dk](http://www.miljoportal.dk) eller kontakt kommunen