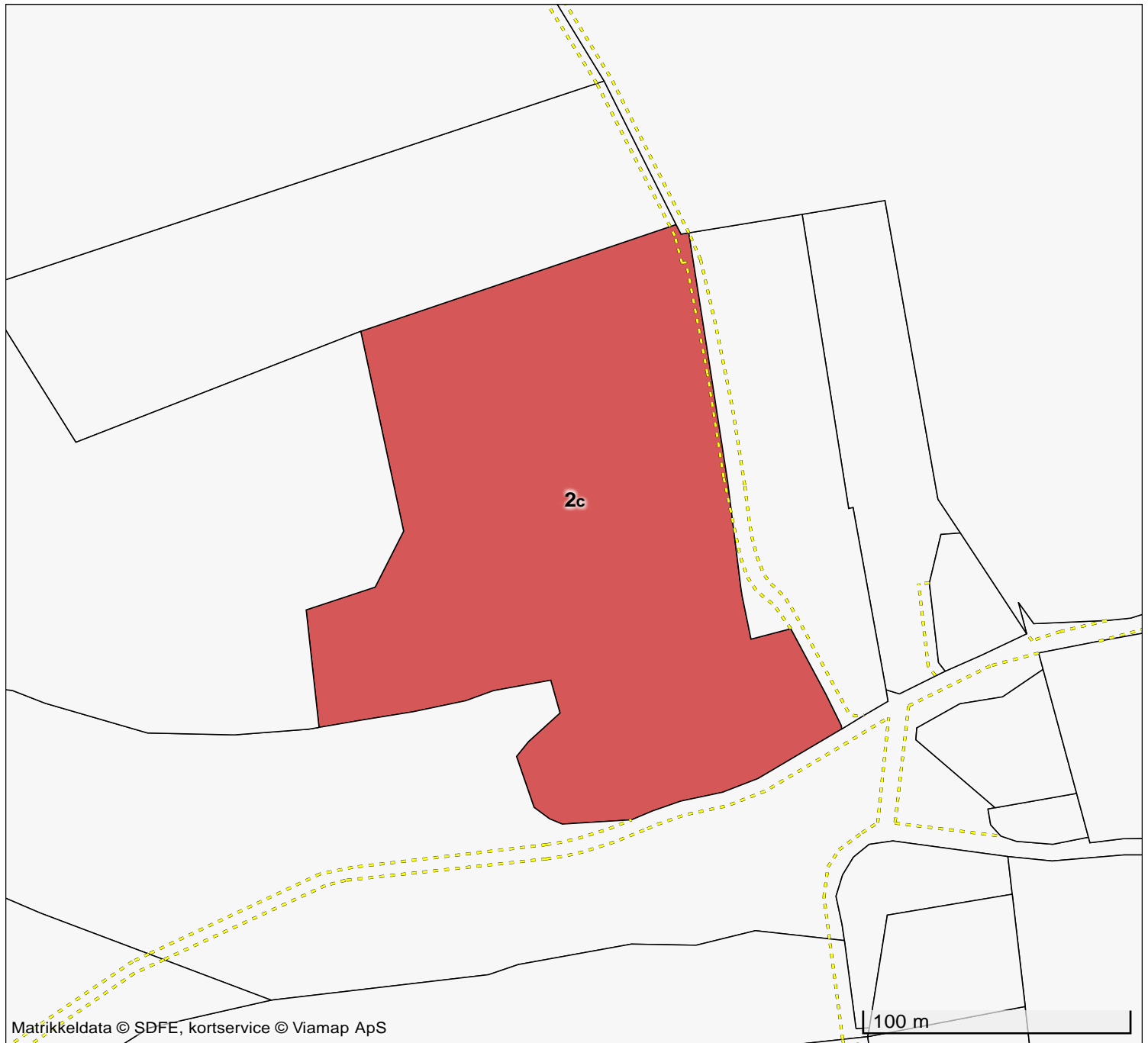


Ejendomskort

Kopi af ejendommens matrikeloplysninger ajourført indtil:

27-05-2020


Kommune	Rebild		
Kommunekode	840	Antal matrikler	1
Ejendomsnummer	965	Samlet matrikelareal (m ²)	33.996




Ejendomskort

Signaturforklaring:

 Ejendommen

 Fredskov

 Udskilt vej

 Strandbeskyttelse/Klitfredning

 Optaget vej/sti

Ejendomskort

Kopi af ejendommens matrikeloplysninger ajourført indtil:

27-05-2020

Kommune	Rebild		
Kommunekode	840	Antal matrikler	1
Ejendomsnummer	965	Samlet matrikelareal (m ²)	33.996

Ejerlav: Gerding By, Gerding (630451)

Matrikelnummer	Samlet areal i m ²	Journalnummer	Ændringsdato
2c	33.996	U2016-50810	21-07-2016
	Øvrige registreringer: - 295 m ² Vejareal		

Jordforurening: Se under "Matrikler" eller "Rapporter" i Ejendomsdata på www.e-nettet.dk

Vandarealer: Se under Arealinformation på www.miljoportal.dk eller kontakt kommunen