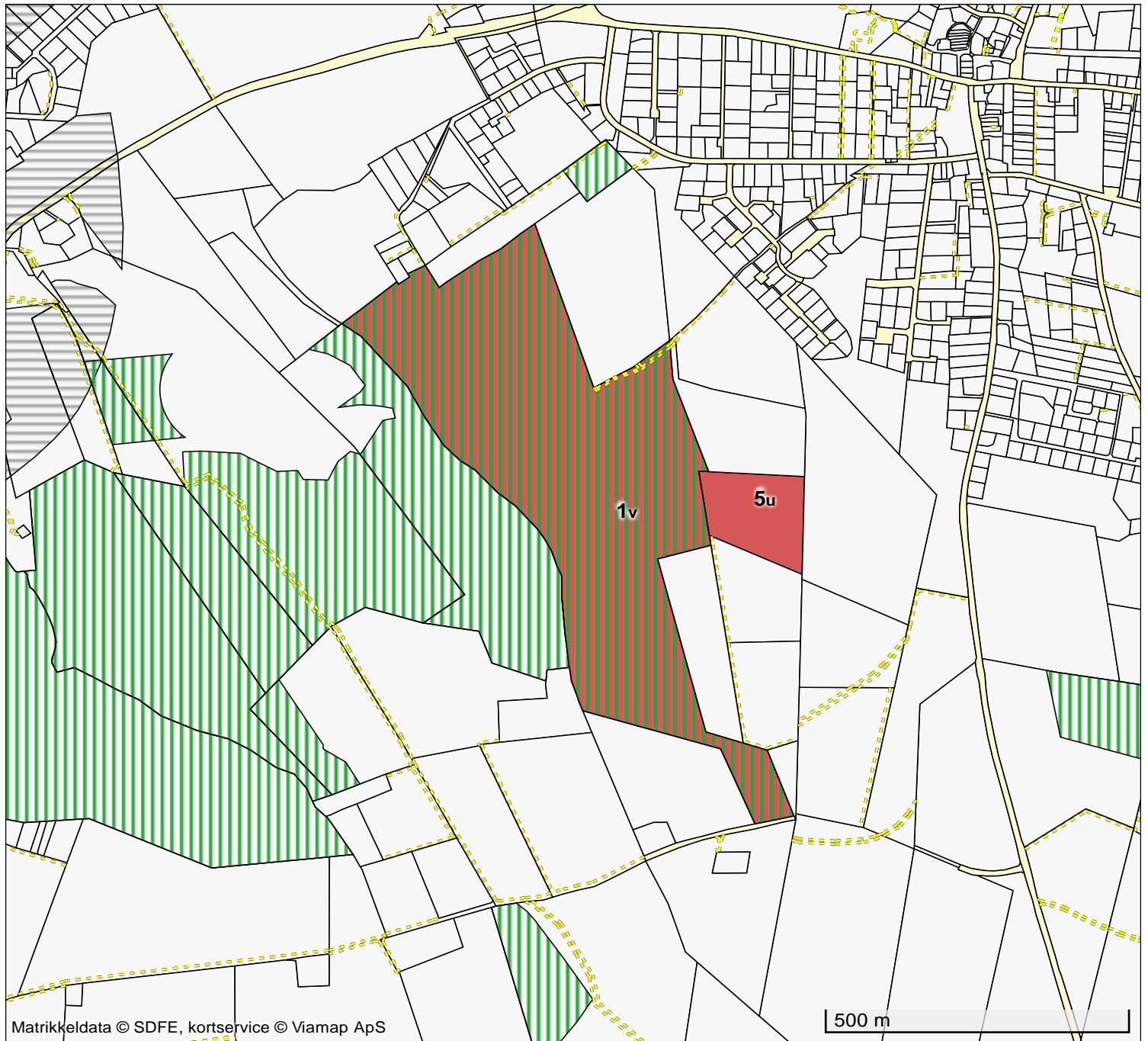


Ejendomskort

Kopi af ejendommens matrikeloplysninger ajourført indtil:

03-09-2020



| | | | |
|----------------|---------------|--|---------|
| Kommune | Mariagerfjord | | |
| Kommunekode | 846 | Antal matrikler | 2 |
| Ejendomsnummer | 19593 | Samlet matrikelareal (m ²) | 305.002 |



Ejendomskort

Signaturforklaring:

-  Ejendommen
-  Fredskov

-  Udskilt vej
-  Strandbeskyttelse/Klitfredning

-  Optaget vej/sti

Ejendomskort

Kopi af ejendommens matrikeloplysninger ajourført indtil:

03-09-2020

| | | | |
|----------------|---------------|--|---------|
| Kommune | Mariagerfjord | | |
| Kommunekode | 846 | Antal matrikler | 2 |
| Ejendomsnummer | 19593 | Samlet matrikelareal (m ²) | 305.002 |

Ejerlav: Assens By, Falslev (870151)

| Matrikelnummer | Samlet areal i m ² | Journalnummer | Ændringsdato |
|----------------|---|---------------|--------------|
| 1v | 277.850 | U2014-51754 | 13-03-2014 |
| | Øvrige registreringer: - 750 m ² Vejareal - 277.850 m ² Fredskov | | |
| 5u | 27.152 | U2014-51754 | 13-03-2014 |

Jordforurening: Se under "Matrikler" eller "Rapporter" i Ejendomsdata på www.e-nettet.dk

Vandarealer: Se under Arealinformation på www.miljoportal.dk eller kontakt kommunen