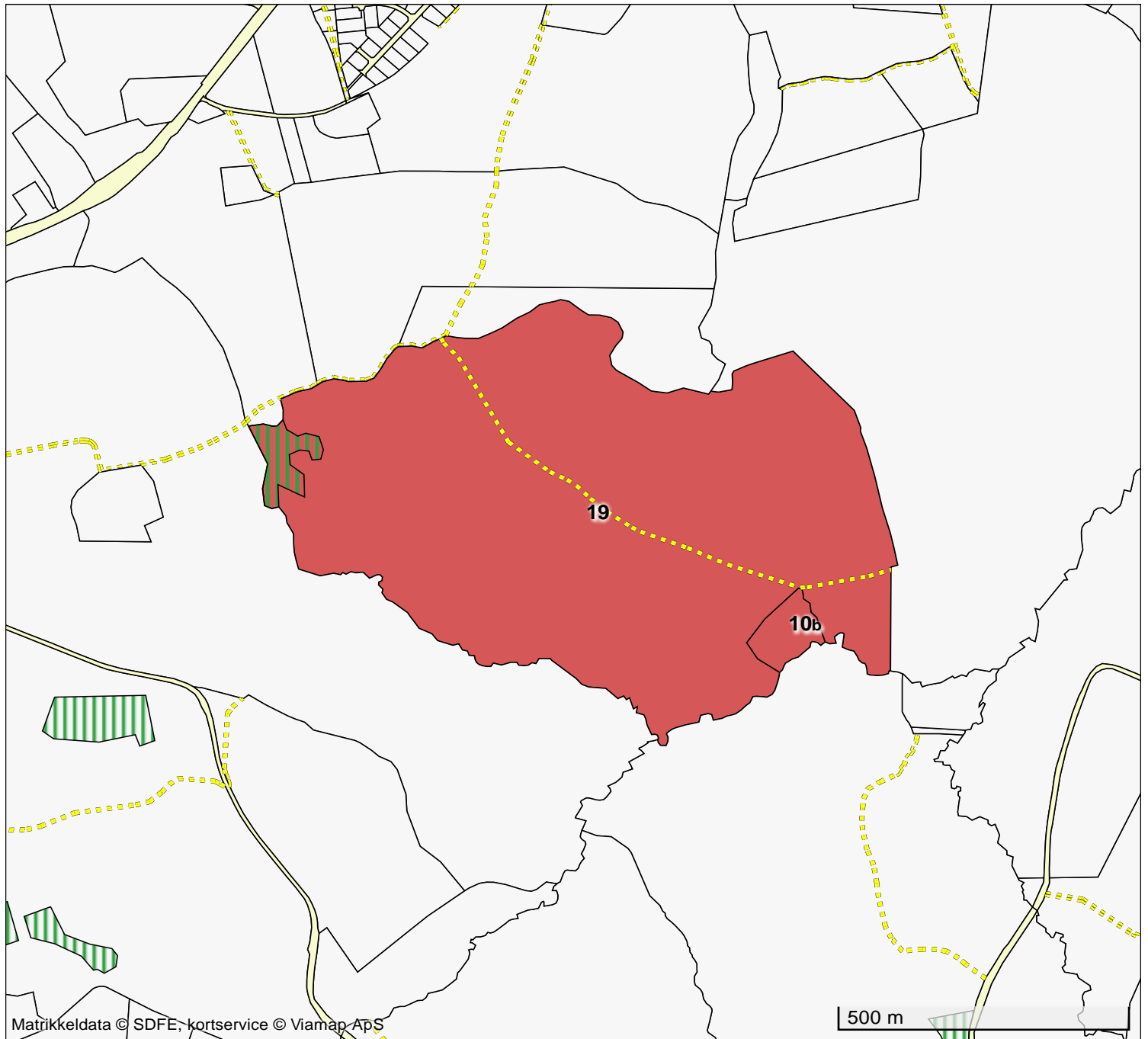


Ejendomskort

Kopi af ejendommens matrikeloplysninger ajourført indtil:

29-10-2020

Kommune	Frederikshavn		
Kommunekode	813	Antal matrikler	2
Ejendomsnummer	103648	Samlet matrikelareal (m ²)	645.552




Ejendomskort


Signaturforklaring:

 Ejendommen

 Udskilt vej

 Optaget vej/sti

 Fredskov

 Strandbeskyttelse/Klitfredning

Ejendomskort

Kopi af ejendommens matrikeloplysninger ajourført indtil:

29-10-2020

Kommune	Frederikshavn		
Kommunekode	813	Antal matrikler	2
Ejendomsnummer	103648	Samlet matrikelareal (m ²)	645.552

Ejerlav: Gærum By, Gærum (530551)

Matrikelnummer	Samlet areal i m ²	Journalnummer	Ændringsdato
10b	11.966		13-03-1931
19	633.586	U1994/01075	11-04-1994
	Øvrige registreringer: - 12.000 m ² Fredskov		

Jordforurening: Se under "Matrikler" eller "Rapporter" i Ejendomsdata på www.e-nettet.dk

Vandarealer: Se under Arealinformation på www.miljoportal.dk eller kontakt kommunen