

# Hvilshøjvej 192 m. fl.

12. nov. 2024

**NOTE:**











**Kontaktperson**

Birgitte Rolsted

[birgitte@evaldborup.dk](mailto:birgitte@evaldborup.dk)

## Hvilshøjvej 192 m. fl.

Farveforklaring

	<b>Hvilshøjvej 98, 9700 Brønderslev</b> 2a, 2aæ Gerndrup Gde., Ø. Brønderslev	<b>Areal</b> 161.1 HA
	<b>Hvilshøjvej 192, 9700 Brønderslev</b> 1n, 1a Hvilshøj By, Ø. Brønderslev; 2ay, 2l Gerndrup Gde., Ø. Brønderslev; 25q Ø. Brønderslev By, Ø. Brønderslev	<b>Areal</b> 131.7 HA
	<b>Hvilshøjvej 222, 9700 Brønderslev</b> 3i, 3l, 3a, 3k, 9c Hvilshøj By, Ø. Brønderslev	<b>Areal</b> 101.6 HA
	<b>Gjerndrupvej 36A, 9700 Brønderslev</b> 2b, 1bh, 1a, 1bg Gerndrup Gde., Ø. Brønderslev; 12u, 87, 15o, 19ac, 18ba Ø. Brønderslev By, Ø. Brønderslev	<b>Areal</b> 66.6 HA
	<b>Hvilshøjvej 208, 9700 Brønderslev</b> 2l, 2a, 2m Hvilshøj By, Ø. Brønderslev	<b>Areal</b> 55.3 HA
	<b>Ejendom uden officiel adresse, beliggende i 9700 Brønderslev.</b> 3m, 3e Hvilshøj By, Ø. Brønderslev	<b>Areal</b> 32.3 HA
	<b>Hvilshøjvej 156</b> 2az, 1ax Gerndrup Gde., Ø. Brønderslev	<b>Areal</b> 21.9 HA
	<b>Stubdrupvej 111, 9700 Brønderslev</b> 1bd Gerndrup Gde., Ø. Brønderslev; 60d, 22v Ø. Brønderslev By, Ø. Brønderslev	<b>Areal</b> 9.4 HA
	<b>Rebsengvej 5</b> 4m Ø. Brønderslev By, Ø. Brønderslev	<b>Areal</b> 5.9 HA
	<b>Hvilshøjvej 169</b> 2aø Gerndrup Gde., Ø. Brønderslev	<b>Areal</b> 3.8 HA